
























Planbeteckningar (förslag) - Kaavamerkinnet (ehdotus)















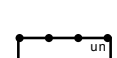










Beteckningar för utvecklingsprinciper

Kehittämisperiaatamerkinnet

-  Vasa stadsutvecklingszon - Vaasan kaupunkikehittämisen vyöhyke
-  Jakobstad stadsutvecklingszon - Pietarsaaren kaupunkikehittämisen vyöhyke
-  Utvecklingsriktning för kommersiell service - Kaupallisten palvelujen kehityssuunta
-  Vasa-Seinäjäki utvecklingszon - Vaasa-Seinäjäki -kehittämisyöhyke
-  Jakobstad-Karleby utvecklingszon - Pietarsaari-Kokkola -kehittämisyöhyke
-  Sydösterbottens utvecklingszon - Suupohjan kehittämissyöhyke
-  Utvecklingsområde för turism och rekreation - Matkailun ja virkistysen kehittämisen alue
-  Utvecklingsområde för turism och rekreation - Matkailun ja virkistysen kehittämisen alue
-  Utredningsområde - Selvitysalue
-  Behov av vägtrafikförbindelse - Tielikenteen yhteystarve
-  Riktgivande eller alternativ vägsträckning (motorväg) - Ohjeellinen / vaihtoehtoinen tielinjaus (moottoritie)
-  Riktgivande eller alternativ vägsträckning (riksväg) - Ohjeellinen / vaihtoehtoinen tielinjaus (valtatie)
-  Riktgivande eller alternativ vägsträckning (regionväg) - Ohjeellinen / vaihtoehtoinen tielinjaus (seututie)
-  Riktgivande eller alternativ vägsträckning (förbindelseväg) - Ohjeellinen / vaihtoehtoinen tielinjaus (yhdystie)
-  Behov av tågtrafikförbindelse - Raideliikenteen yhteystarve
-  Förbindelsebehov för kraftledning - Voimansiirtojonon yhteystarve
-  Förbindelsebehov för stomvattenledning - Päävesijohdon yhteystarve
-  Förbindelsebehov för överföringsavlopp - Siirtoviemäriin yhteystarve
-  Datakommunikationsförbindelse - Tietoliikenneyhteys
-  Behov av ekologisk förbindelse - Ekologinen yhteystarve
-  Riktgivande friluftsled - Ohjeellinen ulkoilureitti
-  Riktgivande cykelled - Ohjeellinen pyöräilyreitti
-  Paddlingsled - Melontareitti




























Beteckningar för områdenas särdrag



























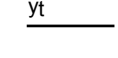


Alueiden erityisominaisuuksia kuvaavat merkinnet

-  Nationellt värdefullt landskapsområde - Valtakunnallisesti arvokas maisema-alue
-  Byggt kulturmiljö av riksintresse - Valtakunnallisesti merkittävä rakennettu kulttuuriympäristö
-  Byggt kulturmiljö av riksintresse - Valtakunnallisesti merkittävä rakennettu kulttuuriympäristö
-  Byggt kulturmiljö av riksintresse - Valtakunnallisesti merkittävä rakennettu kulttuuriympäristö
-  Kulturmiljö som är värdefull på landskapsnivå - Maakunnallisesti arvokas kulttuuriympäristö
-  Kulturmiljö som är värdefull på landskapsnivå - Maakunnallisesti arvokas kulttuuriympäristö
-  Värdbiotop - Perinnebiotooppi
-  Fornlämningar som fredats med stöd av fornminneslagen - Muinaismuistolain nojalla rauhoitettu muinaisjäännös
-  Kulturhistoriskt betydande vägsträckning - Kulttuurihistoriallisesti merkittävä tielinjaus
-  Område som ingår i nätverket Natura 2000 - Natura 2000 -verkostoon kuuluva alue
-  Område som ingår i nätverket Natura 2000 - Natura 2000 -verkostoon kuuluva alue
-  Område som är särskilt viktigt med tanke på naturens mångfald - Luonnon monimuotoisuuden kannalta erityisen tärkeä alue
-  Objekt som ingår i Unescos världsarvslista - Unescos maailmanperintökohde
-  Värdefull geologisk formation - Arvokas geologinen muodostuma
-  Värdefull geologisk formation - Arvokas geologinen muodostuma
-  Viktigt grundvattenområde för vattentäkt eller grundvattenområde som lämpar sig för vattentäkt - Tärkeä tai vedenhankintaan soveltuva pohjavesialue
-  Viktigt ytvattenområde för vattentäkt - Vedenhankinnan kannalta arvokas pintavesialue
-  Project aqua-vattendrag - Project aqua -vesistö
-  Ekologiskt eller biologiskt signifikant marint område - Ekologisesti tai biologisesti merkittävä merialue
-  Område för vindkraftverk - Tuulivoimaloiden alue
-  Område för vindkraftverk - Tuulivoimaloiden alue
-  Område för vindkraftverk - Tuulivoimaloiden alue
-  Område för vindkraftverk - Tuulivoimaloiden alue
-  Flygbullerområde - Lentomelualue
-  Hinderfri zon för flygtrafik - Lentoliikenteen estevapaa vyöhyke

Beteckningar för områdesreserveringar samt objekts- och linjebeteckningar

Aluevarausmerkinnet sekä kohde- ja viivamerkinnet

-  Område för centrumfunktioner - Keskustatoimintojen alue
-  Område för centrumfunktioner - Keskustatoimintojen alue
-  Område för centrumfunktioner, centrum med närservice - Keskustatoimintojen alue, lähipalvelukeskus
-  Område för tätortsfunktioner - Taajamatoimintojen alue
-  Stor detaljhandelsenhet - Vähittäiskaupan suuryksikkö
-  Stor detaljhandelsenhet för utrymmeskrävande specialvaruhandel - Paljon tilaa vaativan erikoistavarakaupan suuryksikkö
-  Område för service - Palvelujen alue
-  Område för arbetsplatser - Työpaikka-alue
-  Område för arbetsplatser - Työpaikka-alue
-  Industri- och lagerområde - Teollisuus- ja varastoalue
-  Industri- och lagerområde - Teollisuus- ja varastoalue
-  Område för kemisk industri och lagring - Teollisuus- ja varastoalue, jolla on/jolle saa sijoittaa merkittävän, vaarallisia kemikaaleja valmistavan laitoksen
-  Område för cirkulär ekonomi - Kiertotalousalue
-  Område för cirkulär ekonomi - Kiertotalousalue
-  Avloppsreningsverk - Jätevedenpuhdistamo
-  Stor transformatorstation - Suurmuuntoasema
-  Område för energiförsörjning - Energiahuollon alue
-  Försvarsmaktens område - Puolustusvoimien alue
-  Skjutbana - Ampumarata
-  Rekreatiomsområde - Virkistysalue
-  Rekreatioms-/turismobjekt - Virkistys- / matkailukohde
-  Område för fritids- och turismtjänster - Vapaa-ajan- ja matkailupalvelujen alue
-  Enligt forsskyddslagen skyddat vattendrag mot bygge av nya kraftverk - Koskiensuojelulain mukainen uusilta voimalaitoksilta suojeltu vesistö
-  Skyddsområde på landskapsnivå - Maakunnallinen suojelualue
-  Område som ingår i det riksomfattande skyddsprogrammet för åsar - Valtakunnalliseen harjajensuojeluohjelmaan kuuluva alue
-  Skyddad naturtyp - Suojeltu luontotyyppi
-  Område som är skyddat eller avses bli skyddat enligt naturvårdslagen - Luonnonsuojelulain nojalla suojeltu tai suojeltavaksi tarkoitettu alue

-  Område som är skyddat eller avses bli skyddat enligt naturvårdslagen - Luonnonsuojelulain nojalla suojeltu tai suojeltavaksi tarkoitettu alue
-  Kraftledning - Voimansiirtojohto
-  Stomvattenledning - Päävesijohto
-  Överföringsavlopp - Siirtoviemäri
-  Område för flygtrafik - Lentoliikenteen alue
-  Hamnområde - Satama-alue
-  Fiskehamn - Kalasatama
-  Fiskestödjepunkt eller skyddshamn för båtliiv - Kalastustukikohta tai veneilyn suojasatama
-  Båthamn - Venesatama
-  Fartygsled - Laivaväylä
-  Småbåtsled - Veneväylä
-  Logistikområde, -center eller trafikterminal - Logistiikka-alue, -keskus tai liikenneterminaali
-  Resecentrum - Matkakeskus
-  Anslutningsstation för kollektivtrafik - Julkisen liikenteen liityntäasema
-  Ny vägsträckning eller vägavsnitt som bör förbättras jämte anslutningsarrangemang (motorväg) - Uusi tai parannettava tielinjaus liittymäjärjestelyineen (moottoritie)
-  Ny vägsträckning eller vägavsnitt som bör förbättras jämte anslutningsarrangemang (två körbanor) - Uusi tai parannettava tielinjaus liittymäjärjestelyineen (kaksi ajorata)
-  Ny vägsträckning eller vägavsnitt som bör förbättras jämte anslutningsarrangemang (riksväg) - Uusi tai parannettava tielinjaus liittymäjärjestelyineen (valtatie)
-  Ny vägsträckning eller vägavsnitt som bör förbättras jämte anslutningsarrangemang (regionväg) - Uusi tai parannettava tielinjaus liittymäjärjestelyineen (seututie)
-  Ny vägsträckning eller vägavsnitt som bör förbättras jämte anslutningsarrangemang (förbindelseväg) - Uusi tai parannettava tielinjaus liittymäjärjestelyineen (yhdystie)
-  Motorväg - Moottoritie
-  Väg med två körbanor - Kaksiajoratainen tie
-  Riksväg eller stamväg - Valtatie tai kantatie
-  Regional väg eller huvudgata - Seututie tai pääkatu
-  Förbindelseväg - Yhdystie
-  Ny planskild anslutning - Uusi eritasoliittymä
-  Planskild anslutning eller anslutning som ska förbättras - Nykyinen eritasoliittymä tai parannettava eritasoliittymä
-  Banavsnitt som ska förbättras - Parannettava rataosuus
-  Stambanan - Päärata
-  Förbindelsebana - Yhdysrata

