

























Planbeteckningar - Kaavamerkinnt
















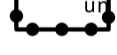
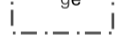
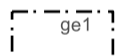







Beteckningar för utvecklingsprinciper

Kehittämisperiaatemerkinnät

-  **kk-1** Vasa stadsutvecklingszon - Vaasan kaupunkikehittämisen vyöhyke
-  **kk-2** Jakobstads stadsutvecklingszon - Pietarsaaren kaupunkikehittämisen vyöhyke
-  Vasa-Seinäjäki utvecklingszon - Vaasa-Seinäjäki -kehittämisyöhyke
-  Jakobstad-Karleby utvecklingszon - Pietarsaari-Kokkola -kehittämisyöhyke
-  Kvarkens utvecklingszon - Merenkurkun kehittämisyöhyke
-  Sydösterbottens utvecklingszon - Suupohjan kehittämisyöhyke
-  **mv** Utvecklingsområde för turism och rekreation - Matkailun ja virkistyksen kehittämisen alue
-  Utvecklingsområde för turism och rekreation - Matkailun ja virkistyksen kehittämisen alue
-  **se** Utredningsområde - Selvitysalue
-  Behov av vägtrafikförbindelse - Tieliikenteen yhteystarve
-  **vt/kt/st** Riktgivande eller alternativ vägsträckning (två körbanor) - Ohjeellinen / vaihtoehtoinen tielinjaus (kaksi ajorata)
-  **vt/kt** Riktgivande eller alternativ vägsträckning (riksväg) - Ohjeellinen / vaihtoehtoinen tielinjaus (valtatie)
-  **st** Riktgivande eller alternativ vägsträckning (regionväg) - Ohjeellinen / vaihtoehtoinen tielinjaus (seututie)
-  **yt** Riktgivande eller alternativ vägsträckning (förbindelseväg) - Ohjeellinen / vaihtoehtoinen tielinjaus (yhdystie)
-  Behov av tågtrafikförbindelse - Raideliikenteen yhteystarve
-  Förbindelsebehov för kraftledning - Voimansiirtojonhon yhteystarve
-  Förbindelsebehov för stomvattenledning - Päävesijohdon yhteystarve
-  Förbindelsebehov för överföringsavlopp - Siirtoviemärin yhteystarve
-  Förbindelsebehov för gasledning - Kaasuputken yhteystarve
-  Datakommunikationsförbindelse - Tietoliikenneyhteys
-  Behov av ekologisk förbindelse - Ekologinen yhteystarve
-  Riktgivande friluftsled - Ohjeellinen ulkoilureitti
-  Riktgivande cykelled - Ohjeellinen pyöräilyreitti
-  Paddlingsled - Melontareitti




























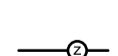


Beteckningar för områdenas särdrag






















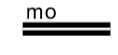






Alueiden erityisominaisuuksia kuvaavat merkinnät

-  Nationellt värdefullt landskapsområde - Valtakunnallisesti arvokas maisema-alue
-  Byggd kulturmiljö av riksintresse - Valtakunnallisesti merkittävä rakennettu kulttuuriympäristö
-  Byggd kulturmiljö av riksintresse - Valtakunnallisesti merkittävä rakennettu kulttuuriympäristö
-  Byggd kulturmiljö av riksintresse - Valtakunnallisesti merkittävä rakennettu kulttuuriympäristö
-  Kulturmiljö som är värdefull på landskapsnivå - Maakunnallisesti arvokas kulttuuriympäristö
-  Kulturmiljö som är värdefull på landskapsnivå - Maakunnallisesti arvokas kulttuuriympäristö
-  Vårdbiotop - Perinnebiotooppi
-  Fornlämningar som fredats med stöd av fornlämningslagen - Muinaismuistolaitolla suojeltu muinaisjäännöskohde
-  Kulturhistoriskt betydande vägsträckning - Kulttuurihistoriallisesti merkittävä tielinjaus
-  Område som ingår i nätverket Natura 2000 - Natura 2000 -verkostoon kuuluva alue
-  Område som ingår i nätverket Natura 2000 - Natura 2000 -verkostoon kuuluva alue
-  Område som är särskilt viktigt med tanke på naturens mångfald - Luonnon monimuotoisuuden kannalta erityisen tärkeä alue
-  Objekt som ingår i Unescos världsarvslista - Unescos maailmanperintökohde
-  Värdefull geologisk formation - Arvokas geologinen muodostuma
-  Område som ingår i det riksomfattande skyddsprogrammet för åsar - Valtakunnalliseen harjijensuojeluohjelmaan kuuluva alue
-  Värdefull geologisk formation - Arvokas geologinen muodostuma
-  Viktigt område för stenmaterialförsörjning - Kiviaineshuollon kannalta tärkeä alue
-  Viktigt grundvattenområde eller grundvattenområde som lämpar sig för vattentäkt - Tärkeä tai vedenhankintaan soveltuva pohjavesialue
-  Viktigt ytvattenområde för vattentäkt - Vedenhankinnan kannalta tärkeä pintavesialue
-  Project aqua-vattendrag - Project aqua -vesistö
-  Ekologiskt eller biologiskt signifikant marint område - Ekologisesti tai biologisesti merkittävä merialue
-  Område för vindkraftverk - Tuulivoimaloiden alue
-  Område för vindkraftverk - Tuulivoimaloiden alue
-  Flygbullerområde - Lentomelualue
-  Hinderfri zon för flygtrafik - Lentoliikenteen estevapaa vyöhyke

Beteckningar för områdesreserveringar samt objekts- och linjebeteckningar

Aluevarausmerkinnät sekä kohde- ja viivamerkinnt

-  **C** Område för centrumfunktioner - Keskustatoimintojen alue
-  Område för centrumfunktioner - Keskustatoimintojen alue
-  Område för centrumfunktioner, centrum med närservice - Keskustatoimintojen alue, lähipalvelukeskus
-  **A** Område för tätortsfunktioner - Taajamatoimintojen alue
-  **km** Stor detaljhandelsenhet - Vähittäiskaupan suuryksikkö
-  Stor detaljhandelsenhet för utrymmeskrävande specialvaruhandel - Paljon tilaa vaativan erikoistavara-kaupan suuryksikkö
-  **P** Område för service - Palvelujen alue
-  **TP** Område för arbetsplatser - Työpaikka-alue
-  Område för arbetsplatser - Työpaikka-alue
-  **T** Industri- och lagerområde - Teollisuus- ja varastoalue
-  Industri- och lagerområde - Teollisuus- ja varastoalue
-  Område för kemisk industri och lagring - Kemianteollisuuden ja kemiallisten aineiden varastointialue
-  **EKO** Område för cirkulär ekonomi - Kiertotalousalue
-  Område för cirkulär ekonomi - Kiertotalousalue
-  Avloppsreningsverk - Jätevedenpuhdistamo
-  Stor transformatorstation - Suurmuuntoasema
-  Område för energiförsörjning - Energihuollon alue
-  Försvarsmaktens område - Puolustusvoimien alue
-  Skjutbana - Ampumarata
-  **V** Rekreatiomsområde - Virkistysalue
-  Rekreatioms-/turismobjekt - Virkistys-/matkailukohde
-  **RM** Område för fritids- och turismtjänster - Vapaa-ajan- ja matkailupalvelujen alue
-  **S1** Enligt forsskyddslagen skyddat vattendrag mot bygge av nya kraftverk - Koskiensuojelulain perusteella uusilta voimalaitoksilta suojeltu vesistö
-  **S2** Skyddsområde på landskapsnivå - Maakunnallinen suojelualue
-  **S4** Skyddad naturtyp - Suojeltu luontotyyppi
-  **SL** Område som är skyddat eller avses bli skyddat enligt naturvårdslagen - Luonnonsuojelulain nojalla suojeltu tai suojeltavaksi tarkoitettu alue
-  Område som är skyddat eller avses bli skyddat enligt naturvårdslagen - Luonnonsuojelulain nojalla suojeltu tai suojeltavaksi tarkoitettu alue
-  Kraftledning - Voimansiirtojohto
-  Stomvattenledning - Päävesijohto
-  Överföringsavlopp - Siirtoviemäri

-  **LL** Område för flygtrafik - Lentoliikenteen alue
-  **LS** Hamnområde - Satama-alue
-  **LS/kem** Hamnområde / Område för kemisk industri och lagring - Satama-alue / Kemianteollisuuden ja kemiallisten aineiden varastointialue
-  **LS** Hamnområde - Satama-alue
-  **KS** Fiskehamn - Kalasatama
-  **KT** Fiskestödjepunkt eller skyddshamn för båtliv - Kalastustukikohta tai veneilyn suojasatama
-  **VS** Båthamn - Venesatama
-  Fartygsled - Laivaväylä
-  Båtled - Veneväylä
-  **LM** Logistikområde, -centrum eller trafikterminal - Logistiikka-alue, -keskus tai liikenneterminaali
-  **MK** Resecentrum - Matkakeskus
-  **AS** Anslutningsstation för kollektivtrafik - Julkisen liikenteen liityntäasema
-  Ny vägsträckning eller vägavsnitt som bör förbättras jämte anslutningsarrangemang (motorväg) - Uusi tai parannettava tielinjaus liittymäjärjestelyineen (moottoritie)
-  Ny vägsträckning eller vägavsnitt som bör förbättras jämte anslutningsarrangemang (två körbanor) - Uusi tai parannettava tielinjaus liittymäjärjestelyineen (kaksi ajorata)
-  Ny vägsträckning eller vägavsnitt som bör förbättras jämte anslutningsarrangemang (riksväg/stamväg) - Uusi tai parannettava tielinjaus liittymäjärjestelyineen (valtatie/kantatie)
-  Ny vägsträckning eller vägavsnitt som bör förbättras jämte anslutningsarrangemang (regionväg) - Uusi tai parannettava tielinjaus liittymäjärjestelyineen (seututie)
-  Ny vägsträckning eller vägavsnitt som bör förbättras jämte anslutningsarrangemang (förbindelseväg) - Uusi tai parannettava tielinjaus liittymäjärjestelyineen (yhdystie)
-  **mo** Motorväg - Moottoritie
-  **vt/kt/st** Väg med två körbanor - Kaksiajoratainen tie
-  **vt/kt** Riksväg eller stamväg - Valtatie tai kantatie
-  **st** Regional väg eller huvudgata - Seututie tai pääkatu
-  **yt** Förbindelseväg - Yhdystie
-  **Färja** - Lossi/lautta
-  Ny planskild anslutning jämte trafiklösningar - Uusi eritasoliittymä liikennejärjestelyineen
-  Planskild anslutning eller anslutning som ska förbättras jämte trafiklösningar - Nykyinen eritasoliittymä tai parannettava eritasoliittymä liikennejärjestelyineen
-  Banavsnitt som ska förbättras - Parannettava rataosuus
-  Stambana - Päärata
-  Förbindelsebana - Yhdysrata

